

Okyanusya'daki Müslüman Nüfusun İki Yüzyıllık Görünümü

Houssain Kettani*

İslamın 14 yüzyıl önce doğuşu, insanlık tarihinde sonsuza dek sürecek etkiler bırakan abidevi bir olaydır. Araştırmacılar yüzyıllardır İslamın büyümesi ve dünyanın dört bir yanına yayılışı üzerine kafa yormaktadırlar. Bu makalenin amacı, Okyanusya ve yirminci yüzyılın başından yirmibirinci yüzyılın sonuna kadar geçen süre içinde (1320-1520H) şekillenen politik sınırlarla Okyanusya içindeki her bir ülkede yaşayan müslüman nüfusa ilişkin onar yıllık güvenilir bir tabmin sunmaktır. Bu veriler Müslüman nüfusa ilgili olarak yapılacak diğer çalışmalar ve tartışmalara referans teşkil etmek üzere özetlenmiştir. Sunulan veriler, 1900 yılında birkaç bin kişi ya da %0,1 olan Okyanusya'daki müslüman nüfusun 2000'de 0,41 milyona ya da buna tekabül eden %1,3'e çıktığını veya 2020'de 0,91 milyon ya da %2,2 olacağı öngörülen müslüman nüfusun 2050 yılında 1,8 milyon kişi ya da %3,1'e veya 2100 yılında 3,4 milyon kişi ya da %4,7'ye yükseleceğini göstermektedir.

1. Giriş ve Yöntem

İslamın 14 yüzyıl önce doğuşu, insanlık tarihinde sonsuza dek sürecek etkiler bırakan abidevi bir olaydır. Araştırmacılar yüzyıllardır İslamın büyümesi ve dünyanın dört bir yanına yayılışı üzerine kafa yormaktadırlar [JAN,

KET, MAS, PEW]. İslamın 14. yüzyıla kadar yayılışı İsmail Ibnu Kathir (704H/1301'den 774H/1373'e kadar) tarafından Al-Bidaya wa Nihaya (Başlangıç ve Son) [IİK], adlı kitabında anlatılmış fakat bu kitap müslümanların sayısına ilişkin bir kayıt sunmamıştır. Yine de biz bu tarihi, belirli bir ülkedeki müslüman nüfus oranına ilişkin çıkarım yapmak üzere kullanıyoruz. Öte yandan, global ölçekli ilk kapsamlı çalışma Hubert Jansen (1854 – 1917) tarafından 1897 yılında yapılmıştır. Hubert Jansen'i aralarında 1923 yılındaki çalışmasıyla Louis Massignon (1883 – 1962), 1986 yılındaki çalışmasıyla Ali Kettani (1941 – 2001) ve 2009 yılındaki çalışmasıyla Pew Research Center'in de olduğu diğer pek çok araştırmacı takip etmiştir.

Yapılan bütün çalışmalar dünyadaki mevcut müslüman sayısını ya da müslüman sayısında yirmi veya otuz yıl içinde olacak artışı dikkate almıştır. Bunların aksine, Houssain Kettani 2014 yılında, İslamın 600 yılları civarındaki doğuşundan 2300 yılına kadar olan süre içindeki yayılma izini, değişen demografisini ve mevcut sınırlar dahilinde İslamın dünyadaki yığılmasını gösteren kapsamlı bir tahmin yapmıştır [KET14]. Bu çalışmanın amacı geçtiğimiz yüzyılın başından bu yüzyılın sonuna kadar olan döneme dair Okyanusya'daki müslüman nüfusa ilişkin güncel bir tahmin sunmaktır.

Müslüman tek bir tanrıya ve Muhammed'in O'nun elçisi olduğuna inanan kişidir. Tanrı ya da Arapçasıyla Allah bizi, bütün canlıları ve evreni yaratan ve tek olandır. İlah (god) ve tanrı arasındaki fark şu şekilde ifade edilebilir; eğer biri birşeye ibadet ediyorsa o şey o kişinin ilahıdır, fakat Allah bizi ve evreni yarattığı için ibadete layıktır. Diğer bir deyişle, müslüman ilaha değil Allah'ın varlığına ve Muhammed'in O'nun elçisi olduğuna şahadet eder ya da arapçasıyla “la ilaha illa lah, mohammadun rasulu lah” der. Müslümanlar,

(*) Prof. Dr., Bilgisayar Bilimleri Profesörü, Florida Politeknik Üniversitesi.

(**) İngilizceden Çeviren: Orban Aydın

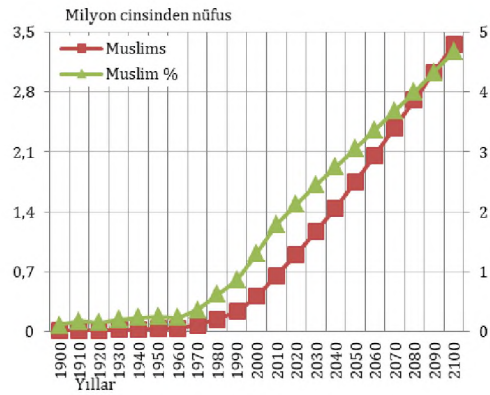
Muhammed'in Adem 'le başlayan Nuh, İbrahim, Musa ve İsa'nın da içinde olduğu insalığa gönderilen elçiler zincirinin sonucusu olduğuna inanırlar.

Okyanusya toplam alanı 8,54 milyon metre kare olan ve %90'ından fazlasını anakara Avusturalya'nın oluşturduğu onbinlerce adadan meydana gelir; Pasifik Okyanusu'nda seksen milyon metre karelik bir yüzeye yayılmıştır. Bu kıtanın toplam nüfusu 1870 yılında 2,7 milyon iken 1950 yılında 12,6 milyona çıkmıştır. 2020'de 42 milyon ve 2050 yılına kadar 57 milyon, 2100 yılına kadar 72 milyon olacağı öngörüsü yapılmaktadır. Bu yüzden dünyanın en az insan yaşayan kıtasıdır. Müslümanlar bugünkü Endonezya'ya İslamın yayılmasıyla onaltıncı yüzyılda Okyanusya'ya girmişlerdir. Bununla beraber, 1950'li yıllara kadar müslümanların sayısı çok az sayıydı. Müslümanların kayda değer varlığı, 1960'larda ekonomik amaçlarla Avusturalya'ya yapılan göçlerle başlamıştır. Yeni Zelanda, Kuzey Mariana Adaları ve Palau gibi kıtanın diğer kısımlarındaki hissedilir müslüman nüfusu artışı 1990'larda başlamıştır.

1900'den 2100'e kadar Müslüman nüfusun onar yıllık aralıklarla artışını ve toplam nüfusa oranını gösteren grafik Şekil 1'de sunulmaktadır. Böylece, bu kıtada 1900 yılında 6000 ya da %0,1 olan müslüman nüfusun 2000'de 0,41 milyona ya da %1,3'e çıktığını veya 2020'de 0,91 milyon ya da %2,2 olacağı öngörülen müslüman nüfusun 2050'de 1,8 milyon ya da %3,1'e veya 2100 yılında 3,4 milyon ya da %4,7'ye yükseleceği öngörülmektedir. Bütün bunlar ışığında, bu yüzyıl içinde Müslüman nüfusun sayısında ve oranında önemli bir artış beklenmektedir.

Dini bağlılıkları da dikkate alan resmi nüfus sayımları, bu çalışmanın en güvenilir kaynakları olarak görülmüştür. Hesaplamalarda nüfusun toplamından, cevap vermeyen ya da cevap vermeyi reddeden kişiler gibi geçerli olmayanlardan oluşan verileri dışarda tutmaktayız. Bazı nüfus sayımlarında ise dini bir veri

için cevap veren kişinin kaç yaşında olması gerektiğine ilişkin eşik konulmuştur. Bazıları beş, oniki, onaltı ya da onsekiz yaşını başlangıç olarak dikkate almaktadır. Bununla birlikte bazı nüfus sayımları ne dini bağlılıkları sorgulamakta ne de düzenli olarak yapılmaktadır. Böyle olunca dini bağlılıkları sorgulayan ikinci tahmin kaynağımız anketler olmuştur. Bu anketlerde, bir ülkedeki belirli sayıda (yüzler düzeyinden binler düzeyine kadar) insanla mülakat yapılmıştır. Eldeki veriler, önyargı ve eksik değerlendirmelere açıklama getirecek biçimde ağırlıklandırılmış ve eksik, cevabi alınmamış ya da cevap vermenin reddedilmiş olması gibi geçerli olmayan veriler dışarda tutulmuştur. Herhangi bir nüfus sayımı ya da anket verisi olmadığı durumlarda en yakın tarihte gerçekleştirilmiş olan nüfus sayımı verilerini dikkate alarak güvenilir kaynaklardan elde edilen tahminlere başvurulmuştur. 1950 sonrası için yapılan ülke bazlı toplam nüfus tahminleri Birleşmiş Milletler'in Dünya Nüfusu Öngörülerine (United Nations' World Population Prospects) [UNP] dayanmakta iken, 1950 öncesine ilişkin veriler Angus Maddison (1926-2010) tarafından [MAD] yakın (bağlı veya ilişkili) bölgelerin tarihsel ekonomileri ışığında yapılan bir çalışmaya dayandırılmıştır. Bu çalışmada kullanılan nüfus sayımları, anketler ve diğer tahminler ile ilgili daha kapsamlı referans listeleri için okuyucunun [KET14]'e bakması gerekecektir.



Şekil 1. Okyanusya'daki Müslüman nüfusun onar yıllık aralıklarla artışını ve toplam nüfusa oranını gösteren grafik: 1900'den 2100 (MS) (1320 – 1520 H).

Okyanusya'yı dört bölgeye ayırdık; her bir bölgeye ilişkin veri ayrı bir bölümde yer almakta olup, bu veriler azalan sırayla ve Müslüman nüfus sayısını oransal olarak verecek şekilde sınıflandırılmışlardır. Bu bölgeler Avusturalya (Bölüm 2), Melanezya (Bölüm 3), Mikronezya (Bölüm 4) ve Polinezya'dır (Bölüm 5). Bütün kıtaya ilişkin bir özet ve sonuç cümleleri Bölüm 6'da verilmiştir.

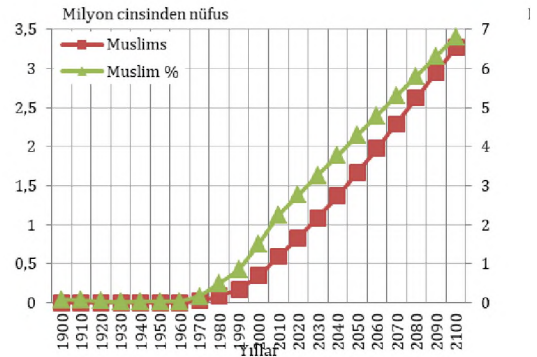
2. Avusturalya'daki Müslümanlar

Bu bölge Avusturalya ve Yeni Zelanda'nın iki ada milletinden oluşmaktadır. Müslümanlar buraya henüz onaltıncı yüzyılda bugünkü Endonazy'a'dan gelmişlerdir; bununla beraber, sayıları artmamış, çok az düzeyde kalmıştır. WWII ardından, Avusturalya daha fazla iş gücüne ihtiyaç duyunca, Müslümanların sayısında hissedilir bir artış meydana gelmiştir. Buna bağlı olarak, 1900'de 4000 ya da %0,08 olan müslüman nüfusun 2000'de 0,35 milyona ya da %1,5'e çıkan veya 2020'de 0,83 milyon ya da %2,8 olacağı öngörülen müslüman nüfusun 2050 yılında 1,7 milyon ya da buna tekabül eden %4,3'e veya 2100'de 3,3 milyon ya da %6,8'ye yükseleceği beklenmektedir.

Avusturalya, Okyanusya'yı kaplayan dört bölge içinde en fazla Müslüman yoğunluğa sahip ülke olup, Müslüman yoğunluğuna bakılarak bir sıralama yapılırsa, Avusturalya, Melanezya, Mikronezya ve Polinezya şeklinde olur. 1900'de nüfusun bu bölgede yaşayan kısmı, Okyanusya'da yaşayan toplam nüfusun %75'i iken 1930 yılında toplam nüfusun %83'üne yükselmiş ancak ardından düşmeye başlamıştır, 2010 yılında %73 seviyesine gelen bu oranın bu yüzyılın sonuna doğru %69 düzeyinde olması beklenmektedir. 1950'de Müslüman nüfusun Avusturalya'da yaşayan kısmı, Okyanusya'da yaşayan toplam Müslüman nüfusun %11'i iken istikrarlı bir yükselişle 2010 yılında toplam nüfusun neredeyse %90'ına çıkan bu oranın bu yüzyılın sonuna

doğru %97 düzeyinde olması beklenmektedir.

Bu bölgede 1900'den 2100 yılına kadar Müslüman nüfusun onar yıllık aralıklarla artışını ve toplam nüfusa oranını gösteren grafik Şekil 2'de sunulmaktadır. Bu grafik bize Müslüman nüfusunun 1970'e kadar ihmal edilebilir düzeyde olduğunu, ardından hızlı ve kararlı bir şekilde artmaya başladığını ve bu artışın bu yüzyıl boyunca devam edeceğini göstermektedir. Bu bölgede yer alan ülkelere ilişkin ülke bazlı veriler aşağıda ele alınmaktadır. Bu bölgede yer alan ülke bazlı nüfus, müslüman nüfusun sayısı ve buna tekabül eden oranlar 1900'den 2100'e kadar olan süreyi kapsayacak şekilde onar yıllık aralıklarla Tablo 2'de gösterilmiştir.



Şekil. 2. Avusturalya'daki Müslüman nüfusun onar yıllık aralıklarla artışını ve toplam nüfusa oranını gösteren grafik: 1900'den 2100 (MS) (1320 – 1520 H).

2.1. Avusturalya

Avustralya Federal Devleti (Commonwealth of Australia) 7,687,809 km² lik bir alana sahiptir. İngilizler tarafından 1770 yılında fethedilmiş olup, 1901 yılında Büyük Britanya'dan bağımsızlık elde etmişlerdir. Anakara Avusturalya, coğrafik olarak aralarında Tazmanya Adası (68,018 km²), Melville Adası (5,786 km²), Kangaroo Adası (4,416 km²), Groote Eylandt Adası (2,285 km²), Bathurst Adası (1,693 km²), Fraser Adası (1,653 km²), Flinders Adası (1,359 km²), King Adası (1,091 km²) ve Mornington Ada-

sı'nın (1,002 km²) da olduğu 8200'den fazla ada ile çevrilmiş durumdadır. Siyasi bakımdan Avustralya Federal Devleti altı eyalet, uc ayrı bölge ve yedi harici bölgeden (bağlı bölge) oluşmaktadır. Bu eyaletler: Yeni Güney Wales (New South Wales) (800,809 km²), Queensland (1,729,958 km²), Güney Avustralya (984,179 km²), Tazmanya (68,018 km²), Viktorya (227,496 km²) ve Batı Avustralya'dır (2,526,574 km²). İç Bölgeler; Avustralya Başkent Bölgesi (2,358 km²), Jervis Koyu (Jervis Bay) (70 km²) Kuzey Bölgesidir (1,348,199 km²). Bağlı Bölgeler (Harici Bölgeler): Avustralya Antartikası (5,896,500 km²) ve Christmas (136 km²), Cocos veya Keeling (14 km²) Norfolk (35 km²) adaları ile üzerinde yerleşim olmayan Ashmore & Cartier (199 km²), Mercan Denizi (Coral Sea) (10 km²) ve Heard & McDonald (372 km²) adalarıdır. Avustralya nüfusunun neredeyse üçte biri Avustralya'nın en büyük kenti Sidney'i de içine alan Yeni Güney Wales'de yaşar. Avustralya nüfusunun dörtte biri Avustralya'nın ikinci en büyük kenti Melbourne'i de içine alan Viktorya'da yaşar. Ve son olarak, Avustralya nüfusunun onda biri Batı Avustralya'da yaşar.

Müslümanlar Avustralya'ya onaltıncı yüzyıldan itibaren bugünkü Edonezya'dan gelmeye başladılar. Fakat, sayıları çok az düzeyde kalmıştır. Ardından İngilizler 1850 ve 1930 yılları arasında Malayları inci dalgıcı ve şeker kamışı ekicisi olarak getirmişlerdir. Akabinde Afganlar 1862 ve 1930 yılları arasında develerin bakımını yapmaya ve onların Avustralya çöllerinde otlatılmasına yardım etmek için ekonomik amaçlarla gelmişlerdir. Ardından Hintliler 1879 ve 1916 yılları arasında sözleşmeli işçi olarak şeker kamışı ekmek üzere gelmişlerdir. Arnavut göçmenler 1920 ve 1930'lu yıllar arasında buraya yerleşmişlerdir. WWII'den sonra 1950 ve 1960'lı yıllarda Kıbrıs Türkleri gelmiş, bunları 1968 ve 1972 yılları arasında Türkler izlemiş, ve Lübnanlı Müslümanlar da 1970'li yıllarda buraya gelmişlerdir. 1970'li yıllarda göçmen

kanunlarınagetirilen esnekliklerin ardından, daha fazla Müslüman diğer birçok ülkeden buraya göç etmiştir.

Nüfus sayımı verilerine göre, 1861 yılında 561 kişi ya da %0.05 olan Müslüman sayısı, 1871'de 382 kişi ya da %0.02 oranına geriledi, ardından 1881 yılında 616 kişiye ya da %0.03 oranına, 1891'de 1,847 kişi ya da %0.06 oranına, 1901 yılında 3,641 kişi ya da % 0.10'e 1911'de 3,908 kişiye veya %0.09 oranına 1921 yılında 2,868 kişiyle %0.05'e, 1933 yılında ise 1,877 kişiyle %0.03 seviyesine ve 1947 yılında 2,704 kişiye ya da %0.04 oranına ulaşmıştır. 1947 ve 1971 nüfus sayımları arasında 1960'lı yılların sonuna doğru 1954, 1961 ve nüfus sayımlarından da görüleceği üzere ciddi bir artış meydana gelmiştir. Bu nüfus sayımlarında, Müslümanlar "Hristiyanlık dışı" olarak dikkate alınmış, museviler dışarda tutulmuştur. Böylece, müslümanların sayısı sürekli bir artışla 1971 yılında 22,311 kişiye ya da oransal olarak % 0.2'ye, 1976'da %0.4'e tekabül edecek şekilde 45,200 kişiye, 1981 senesinde 0.08 milyona ya da %0.6'ya, 1986 yılında 0.11 milyon veya % 0.9'a, 1991 yılında %1.0'e tekabül eden 0.15 milyona, 1996'da %1.2 ile 0.20 milyona, 2001 yılında 0.28 milyon ya da %1.7'ye 2006'da 0.34 milyonla %1.9'a 2011 yılında 0.48 million veya %2.4'ye ve 2016 yılında 0.60 milyon ile % 2.8'ye çıkmıştır. Bu sonuca dayalı olarak, Müslüman nüfusta her on yılda yüzde yarım oranında artış olacağı varsayımıyla, Müslüman nüfusun 2050 yılında %4,5 nüfus oranıyla 1,5 milyon kişiye, 2100 yılı itibariyle de %7'lik bir oranla üç milyona çıkacağı öngörülmektedir.

Müslüman nüfusun neredeyse yarısı Yeni Güney Wales'ta yaşamakta olup, bu nüfus istikrarlı bir artışla toplam nüfusun %4'üne çıkmıştır. Müslüman nüfusun neredeyse üçte biri ise Victoria'da yaşamakta olup, keza bu nüfusta istikrarlı bir artışla toplam nüfusun %4'üne çıkmıştır. Bu da Avustralya Müslümanlarının %80'inin Sydney ve Melbourne arasında Avustralya'nın güney

kesimlerinde yaşadığını göstermektedir. Bu oran 1981’de %90 iken Müslümanların ülkedeki diğer eyaletlere de dağılmasıyla yavaş bir şekilde düşmektedir.

Christmas Adası (Christmas Island) toprakları Avustralya toprakları olup, Hint Okyanusu’nda bulunmaktadır. Bu bölge Avustralya’nın 1500 km kuzey batısında ve Java’nın 300 km güney batısında yer almaktadır. Adanın toplam alanı 136 km² olup, yaklaşık üçte ikisi ulusal parktır. Christmas Adası’ndan ilk defa 1666 yılında Hollanda’da yayımlanan bir haritada “Moni Adası” olarak bahsedilmiş, ancak East India Firması’nın kaptanı William Mynors tarafından 1643 yılında Noel gününde görüldüğüne inanıldığından dolayı Christmas Adası olarak yeniden adlandırılmıştır. 1888 yılında İngilizler tarafından ilhak edilip yönetim amaçlı olarak “Boğazların Yerleşimi Hükümeti (Straits Settlements Government)” idaresi altına alınmıştır. Bunun ardından, Sayın G. Clunies-Ross tarafından Cocos (Keeling) adaları Uçan Balık Koyunda (Flying Fish Cove) küçük bir yerleşim birimi tesis edilmiştir. 1891 yılında Sir John Murray ve Sayın Clunies-Ross adayı 99 yıllığına bir kontrat ile kiraladılar. 1897 yılında, adada geniş kalsiyum fosfat (kireç fosfatı) yataklarının bulunmasıyla birlikte bu kira kontratı, Christmas Adası Fosfat Limited Şirketine devredilmiştir. 1900 yılında Christmas Adası Singapur Yerleşiminin bir parçası haline getirilmiş ve adada genel olarak Singapur kanunları uygulanmıştır. Ve nihayet Ada 1958 yılında İngilizler tarafından Avustralya Federal Devleti idaresine geçirilmiştir.

Nüfus verileri, 1981 yılında 730 kişiyle %27’lik bir orana sahip olan Müslüman nüfusun sert bir düşüşle 1986 yılında %8’lik bir orana tekabül eden 139 kişiye düştüğünü göstermektedir. Aynı dönemde Avustralya’ya yapılan göçler nedeniyle toplam nüfus üçte bir oranında azalmıştır. Toplam nüfus 1966 yılında 3391 kişiyle doruğa ulaşmış, ancak daha sonra düşmeye devam etmiş ve 1991 yılı itibarıyla 1275 düzeyine gelmiş, ardından

sığınmacıların ve Avustralya hükümetinin göç hususunun haline ilişkin faaliyetleri münasebetiyle yaşanan dalgalanmaların etkisiyle yeniden yükselmeye başlamıştır. Müslüman nüfusu, 2001 yılında %23’lük bir oranla 298, 2006’da 266 kişiyle %22, 2011 yılında %25’lik oran ve 305 kişi ve ardından 2016’da 357 kişi veya buna tekabül eden % 27 olmak üzere değişmiştir.

Cocos (Keeling) Adaları bölgesi, Avustralya toprakları arasında olup, Hint Okyanusu’nda bulunmakta ve Christmas Adası’nın güney batısı ve yaklaşık olarak Avustralya ile Sri-Lanka’nın ortasında yer almaktadır: Avustralya’nın 2100 km kadar kuzey batısında, Sri-Lanka’nın 2700 km güney doğusunda, Sumatra ve Java’nın 1100 km güneydoğusunda ve Christmas Adası’nın 1100 km güney batısındadır. Bu bölge, toplam 14 km²’lik bir alana sahip ikisi iskan edilmemiş 27 adadan oluşan iki ayrı atoldan (mercanada) meydana gelmektedir. En büyük olan West Adası’dır. Ada neredeyse toplam alanın yarısına sahip (6 km²) olmakla birlikte, adada toplam nüfusun (bölge nüfusunun) altıda biri yaşamakta olup, bu nüfusun çoğunluğu Avrupa etnik kökenine sahiptir. Nüfus yoğunluğu (iskan yoğunluğu) en fazla olan ada 1 km²’lik alana sahip olan Home Ada’sıdır. Çoğunluğu Malay etnik kökene sahip ve Müslüman olan nüfusun kalan kısmı bu adada yaşamaktadır.

Bu adalar 1609 yılında East India Firması’nın İngiliz Kaptanı William Keeling tarafından keşfedilmiştir. Adalar keşfedildiklerinde gayrimeskun (oturulmamış) durumlardı ve 1826 yılında ana atola (mercanada) bir İngiliz olan Alexander Hare tarafından kırk Malay kadının yerleştirildiği tarihe kadar da gayrimeskun kalmıştır, fakat bu İngiliz adayı 1831 dolaylarında terk etmiştir. Bu arada, ikinci yerleştirme ise İskoç deniz adamı ve maceracı John Clunies-Ross tarafından çok sayıda Malay deniz adamlarıyla dolu botun ana atole getirilmesiyle yapılmıştır. Bu adalar 1857 yılında, Britanya İmparatorluğu tarafından ilhak edilmiş ve idareleri 1878 yılında

Koloni Ofisinden alınarak Ceylon Hükümetine ve ardından 1882 yılında Boğazların Yerleşimi Hükümeti'ne devredmiştir. 1886 yılında Kraliçe Victoria tarafından bir sözleşme marifetiyle, adalardan oluşan ada topluluğu, süresiz olarak John Clunies-Ross'a bahşedilmiş ve 1946 yılına kadar da Clunies-Ross ailesinin başındaki kişinin patriyarkal yönetimi tanınmıştır. Ailenin başı mukim eyalet başkanı ve Hükümetin temsilcisi olarak yarı-resmi bir sıfat taşımaktaydı. Ancak, 1946 yılında bu adalar Singapur Sömürgesine bağlı hale gelince, Singapur Hükümetine karşı sorumlu olan mukim bir yönetici atandı. Bu adalar 1955 yılında Avustralya Federal Devleti'nin yönetimi altına devredilmiş ve o tarihten bu yana Avustralya Federal Devleti'nin otoritesi altında kalmıştır.

Nüfusun büyük bir çoğunluğu Müslüman Malaylardır. Nüfus verileri, Müslüman nüfus sayısının 1961'de 418 kişi veya %73'den 1966'da 472 ya da % 71'e 1981'de 314 kişi veya %67'ye 1986'da 401 kişi ya da %64'e 2001'de 409 kişi veya %70'e 2006 yılında 432 kişi ya da %76'ya 2011 yılında 419 kişi veya %80'e ve 2016'da 403 kişi ya da %79'a doğru dalgalanmalar yaptığını göstermektedir.

Norfolk Adası Avusturalya'nın harici topraklarından olup, Pasifik Okyanusunda, Avusturalya'nın 1400 km doğusunda, Yeni Zelanda'nın 700 km kuzey batısında ve Yeni Caledonia'nın 700 km güneyinde yer almaktadır. Norfolk Adası'nın yüzölçümü 35 km2 olup, bu alana gayrimeskun olan Phillip ve Nepean adaları da dahildir. Bu adalar 1788 yılında İngilizler tarafından Avusturalaya'daki yerleşimlerinin bir parçası olarak ilan edilmiştir. Ardından bu ada 1794 yılına kadar mahkumların ceza sömürgesi (convict penal settlement) olarak hizmet vermiş ve adada medeniyetin başlaması için kalıcı yerleşimin yapıldığı 1856 yılına kadar terk edilmiş bir halde bırakılmıştır. 1901 yılında ada Avusturalya Federal Devleti'nin bir parçası haline gelmiş ve o tarihten bugüne de öyle kalmış-

tır. Nüfus verileri, 2016 yılında kayıtlara üç erkek Müslüman geçinceye kadar bu adalarda hiç bir Müslümanın yaşamamış olduğunu göstermektedir.

2.2. Yeni Zelanda

1840 yılında Britanya tarafından fethedilmiş ve 1907 yılında Birleşik Krallıktan (UK) bağımsızlığını kazanmıştır. 267,710 km2'lik bir alana sahip olup, Güney Pasifik Okyanusu üzerinde dört milyon km2'nin üstünde bir alan kaplayan ve çoğunlukla yerleşim olmayan binden fazla küçük ada ile iki ana adadan meydana gelmektedir. Bu iki ana ada, hemen hemen nüfusun dörtte birine ve Müslüman nüfusun onda birine sahip Güney Ada Island (151,215 km2) ile, nüfusun dörtte üçüne ve Müslüman nüfusun onda dokuzuna sahip North Adadır (113,729 km2). Nüfus yoğunluğu bakımından üçüncü en büyük ada birkaç bin yerleşik nüfusuyla Waiheke'dır (92 km2). Üzerinde yerleşim olan diğer adalar birkaç yüz kişilik nüfuslarıyla Stewart Adası (1,746 km2), Chatham Adası (900 km2) ve Büyük Barrier Adasıdır (285 km2)dir. Kalan diğer adaların en büyükleri ise üzerinde yerleşimin olmadığı Auckland (510 km2) ve Resolution (208 km2) adalarıdır.

İlk Müslümanlar Hindistan'dan gelen Guceratça (Gujarati) tacirleriydi. 1950'lerde Arnavutluk ve Bosna'dan gelen Müslümanlar yerleşti buraya. Akabinde Fiji'de 1987 yılında meydana gelen askeri darbenin ardından, Hintli toplulukların askeri darbenin hedefinde oldukları hissine kapılmalarının etkisiyle, birçok Hintli Müslüman Yeni Zelanda'ya göç etti. 1993 yılından sonra, birkaç bin civarında Somali'li göçmen bu müslüman topluluğa dahil oldu.

Nüfus sayımı verilerine göre, 1871 yılında hiç olmayan Müslüman nüfusun sayısı, 1874 yılında on yedi, 1878 yılında 39, 1881 yılında 7, 1896 yılında 43, 1901 yılında 41, 1906'da 17, 1911'de 12, 1916'da 47, 1921 yılında 65, 1926 yılında 76, 1936'da 51,

1945'de 67, 1951 senesinde 205, 1956'da 200 ve 1961'de 260 düzeyinde seyrederek 1960'lı yıllara kadar %0,01'de ya da bu oranın altında kalmıştır. Müslüman nüfus sayısı istikrarlı bir şekilde artırmaya devam ederek, 966 yılında 551 kişiye ya da %0.02'ye 1971'de 779 kişiye tekabül eden %0.03'e 1976 yılında 1,415 kişiyle %0.05'e 1981'de %0.08 oranla 2,004 kişiye, 1986 yılında 2,544 kişiyle %0.09 oranına, 1991 yılında 5,772 kişiyle %0.20'ye 1996 yılında 13,548 veya %0.43'e 2001'de 23,631 kişi ya da %0.73'e, 2006 yılında 36,072 sayısı ile %1.0'e ve 2013 yılında 46,146 kişiyle %1.2'ye yükselmiştir. Bu sonuca dayalı olarak, Müslüman nüfusta her on yılda yüzde yarım oranında artış olacağı varsayımıyla, Müslüman nüfusun 2050 yılında %3,0 nüfus oranıyla 0,2 milyon kişiye, 2100 yılı itibarıyla de %5,5'lik bir oranla 0,3 milyona çıkacağı öngörülmektedir.

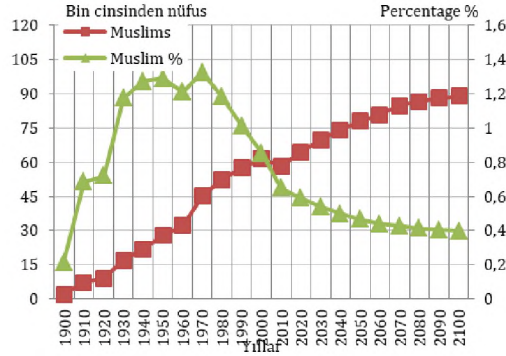
Kuzey Adası (North Island), Yeni Zelanda nüfusunun dörtte üçünden fazlasına ve Müslüman nüfusun onda dokuzundan fazlasına sahiptir. Bu ada başkent Wellington ve en büyük kenti Auckland'ı içine almaktadır. Ada dokuz Bölgesel Konsey'den oluşmaktadır (kuzeyden güneye doğru): Müslüman nüfusun dörtte üçünün üzerinde yaşadığı Northland Adası (13,941 km²) ve Auckland Adası (5,600 km²), Waikato Adası (25,598 km²), Plenty Koyu (Bay of Plenty) (12,447 km²), Gisborne (8,351 sq km), Hawke'nin Koyu (Hawke's Bay) (14,164 km²), Taranaki Adası (7,273 km²), Manawatu-Whanganui Adası (22,215 km²) ve Müslüman nüfusun onda birinin üzerinde yaşadığı Wellington Adası (8,124 km²). Kuzey Adası'nda (North Island) yaşayan Müslüman nüfusun sayısı, 1991 yılında 5,556 kişi veya %0.2'den 1996 yılında 11,961 kişiye ya da %0.5'e, 2001 yılında 21,051 kişi veya buna tekabül eden %0.9'a, 2006'da 32,097 kişi yahut %1.2'ye ve 2013 yılında 41,562 kişi ya da buna tekabül eden %1.5'a yükselmiştir.

Güney Adası (South Island), Yeni Zelanda nüfusunun hemen hemen dörtte birine

ve Müslüman nüfusun onda birine sahiptir. Ada yedi Bölgesel Konsey'den oluşmaktadır (kuzeyden güneye doğru): Müslüman nüfusun üçte ikisinden fazlasının üzerinde yaşadığı Tasman (9,786 km²), Nelson (445 km²), Marlborough (12,484 km²), West Coast (23,336 km²), Canterbury (45,346 km²), Müslüman nüfusun hemen hemen dörtte birinin üzerinde yaşadığı Otago (31,990 km²) ve Southland (34,347 km²). Bölgelere göre Müslümanların dağılışı, Güney Ada'daki Müslüman nüfusu, 1991 yılında 537 kişi veya %0.1 düzeyinden 1996 yılında 1,587 kişi veya %0.2'ye 2001'de 2,586 kişi ya da bu sayıya tekabül eden %0.3'e 2006 yılında 3,969 kişi veya %0.5'e ve 2013 yılında 4,584 kişi veya bu sayıya tekabül eden %0.5 düzeyine çıkmıştır.

3. Melanesia'daki Müslümanlar

Bu bölge Güney Pasifik Okyanusu'nda beş milyon kilometrekare'den fazla bir alanı kaplayan beş ada milletinden oluşmaktadır. Bunlar; Fiji Adası, Yeni Kaledonya Adası, Papua Yeni Gine, Solomon Adaları ve Vanuatu. İlk müslümanlar buraya İngilizler ve Fransızlar kanalıyla ondokuzuncu yüzyılda gelmişlerdir. İngilizler Hintlileri Fiji'ye sözleşmeli işçi olarak getirmişken, Fransızlar savaş mahkumlarını Cezayir'den Yeni Kaledonya'ya getirmişlerdir. Böylelikle 1900 yılında 2000 ya da %0,2 olan bu bölgedeki Müslüman nüfusun 2000 yılında 61,000 kişiye ya da bu sayıya tekabül eden %0,9 oranına yükseldiği, 2020 yılında 64,000 kişi ya da % 0.6 olabileceği ve 2050'ye geldiğinde %0,5'lik bir oranla 78,000 kişiye 2100 yılında ise 89,000 kişiyle %0.4 olacağı öngörülmektedir. 1900'den 2100'e kadar bu bölgedeki Müslüman nüfusun onar yıllık aralıklarla artışını ve toplam nüfusa oranını gösteren grafik Şekil 3'de sunulmaktayken, bölgedeki her bir ülkeye ilişkin 1900 ila 2100 yılları arasındaki toplam nüfus ve buna tekabül eden oranlar yüzden cinsinden Tablo 3'de sunulmaktadır.



Şekil 3. Melanezya'daki Müslüman nüfusun onar yıllık aralıklarla artışını ve toplam nüfusa oranını gösteren grafik: 1900'den 2100 (MS) (1320 – 1520 H).

3.1. Fiji

Fiji Cumhuriyeti 18,333 km karelik bir alana sahip olup, Güney Pasifik Okyanusu'nda 1,3 milyon metrekare'den fazla bir alana yayılmış olan 844 adadan oluşmaktadır. Aralarında en büyükleri; yaşayan nüfusun beşte birine tekabül eden bir nüfusa sahip başkent Suva'nında üzerinde bulunduğu Viti Levu Adası (10,429 km²), Vanua Levu Adası (5,556 km²), toplam nüfusun altıda birine sahip Taveuni Adası (470 km²), Kadavu Adası (411 km²), Gau Adası (140 km²) ve Koro Adası'nın (140 km²) da olduğu yaklaşık 106 adada yerleşim bulunmaktadır (meskun haldedirler). Fiji adaları İngilizler tarafından 1874 yılında fethedilmiş olup, Birleşik Krallık'tan bağımsızlıklarını 1970 yılında kazanmışlardır.

Müslümanlar bu adalara 1879 yılında Birleşik Krallık tarafından geliştirilen sözleşmeli işçilik sistemi altında gelmişlerdir. Böylelikle, İngilizler Birleşik Krallığın depandanslarını (Birleşik Krallığa bağlı olanları) sömürmek üzere, Hindistan alt kıtasındaki (Indian sub-continent) sanki köleleri iş gücümü gibi getirmişlerdir. Akabinde 1946'dan itibaren dini bağlılıkları da dikkate alan nüfus sayımları yapılmış ve yapılan bu sayımlardan 1921'deki Hintli nüfusun yaklaşık onda birinin müslüman olduğu anlaşılmıştır. Bu veriyi

kullanarak 1881 ve 1901 yılları arasındaki müslüman nüfusu tahmin edebiliriz.

Nüfus verilerine dayalı olarak; 1879'da olmayan Müslüman nüfusun sayısı 1881 yılında 59 kişi ya da %0.05'e, 1891 yılında 747 kişiyle %0.6'ye, 1901 yılı itibarıyla 1,711 kişi veya %1.4'e, 1911 yılında 5,302 kişi ve buna tekabül eden %3.8'e 1921'de 6,435 kişiyle %4.1'e, 1936 yılında 11,290 kişiyle %5.7'e, 1946'da 16,932 ile % 6.5'e, 1956 yılında 25,394 kişiyle %7.3 düzeyine, 1966'da 37,116 kişi ile %7.8'e, 1976'da 45,459 kişi ve buna tekabül eden % 7.7'ye 1986'da 54,323 kişiyle %7.6'ya ve 1996 yılında 56,001 kişiye yükselerek % 7.2 düzeyinde görülmüş ve ardından 2007 yılında 52,520'ye düşerek %6.3 düzeyine inmiştir. Bu düşüş, yerliler üzerinde hissedilen Hintli nüfus hakimiyetini kırmaya yönelik olarak gerçekleştirilen askeri darbe dolayısıyla meydana gelmiştir. Bu darbe bir kısmı müslüman olan Hintlilerin toplu göçlerle Avustralya ve Yeni Zelanda'ya doğru adalara gitmesine sebep olmuştur. 2007 yılında yapılan nüfus sayımı da bize Hintlilerin %16,3'ünün (yaklaşık altıda biri) Müslüman olduğunu ve bütün Müslümanların %97,2'sinin de Hintli olduğunu göstermiştir. Böylelikle Müslüman oranınının sabit kalacağı varsayımıyla, Müslüman nüfusun 2050 yılına kadar 60,000'e çıkacağı ancak 2100 yılına kadar 50,000 kişiye düşeceği öngürüsü yapılmaktadır.

3.2. Yeni Kalendonya

Yeni Kalendonya toprakları ve bağluları (depandansları) Fransa tarafından 1853 yılında fethedilmiş olup, Fransa'nın toprak bütünlüğü içinde yer almaktadır. Toplam 18,576 km²'lik bir alana sahip olan Yeni Kalendonya, Ana Ada ya da Grand Terre Adası (16,372 km²), Lifou Adası (1,197 km²), Maré Adası (642 km²), Pin Adaları (l'Île des Pins or Isle of Pines-152 km²), Ouvéa Adası (132 km²) ile Güney Pasifik Okyanusu'nda

bir milyon km²'lik bir alan kaplayan yüzlerce daha küçük adadan oluşmaktadır.

İlk Müslümanlar Cezayir'deki Fransız işgal kuvvetleri tarafından savaş mahkumu olarak 1872 yılında getirilen 117 Cezayirli'di. Bu kişiler Pine Adaları'ndaki (Isle of Pines) ceza sömürgesine (penal settlement) gönderilmiştir. Bu kişiler 1881'de Ana Adada bulunan Ducos'a nakledildiler. Ondokuzuncu yüzyılın sonuna gelindiğinde, bir kısmı Cezayir'e geri dönebildiği için, bu kişilerin sayısı 24'e düştü.

Yirminci yüzyılın sonunda belli sayıda Müslüman Endonazyaya Java'dan getirilerek buraya yerleştirilmiştir. Bu kişilerin sayıları, 1911 yılında 483'e 1921 yılında 2,098'e 1931'de 6,000'e ve 1946 yılında 8,641'e yükselmiş, ancak 1969'da 4,070' düşmüş, ardından 2009 yılında 7,000'e yükselmiştir. 1950'li yıllarda, nikel sanayisindeki büyümenin etkisiyle, eski Fransız sömürgelerinden ve bilhassa Cibuti'den daha fazla müslüman getirilerek buraya yerleştirilmiştir. Yine de %80'in üzerindeki Müslüman nüfusu Malay'lardan (özellikle Java'dan gelenler) oluşmaktadır.

Böyle olunca, dini bağlılıklara ilişkin resmi istatistiksel verilerin olmadığı durumda, Müslüman nüfusuna ilişkin tahminler 1872 yılından önce sıfır olan Müslüman sayısının 1880 yılında 116 ile %0.2, 1901 yılında 24 kişiyle %0.04, 1,483 kişiyle %2.9, 1921 yılında 2,098 ile %4.4, 1931 yılında 6,000 kişi ile %10.5, 1946'da 8,641 kişiyle %13.8, 1969 yılında 4,070 ile %4.1 olduğu tahminlerini doğurmuştur. 2014 yılında Yeni Kaledonya Müslüman Cemiyeti tarafından yapılan tahminlere göre toplam nüfusun %1'ine tekabül eden 3000 kişinin Müslüman olduğunu bunların da sadece 200 ile 300'ünün Müslüman ibadetlerini yerine getirdiğini göstermiştir. Bu yüzden, Müslüman oranının toplam nüfusun %1'inde sabit kalacağı varsayımıyla, Müslüman nüfusun bu yüzyılın ikinci yarısı boyunca dört bin civarında kalacağı öngörüsü yapılmaktadır.

3.3. Papua Yeni Gine

Bağımsız Papua Yeni Gine Devleti 1885 yılında İngilizler tarafından işgal edilmiş, ardından 1902 yılında Avusturalya'ya devredilmiş ve 1975 yılında Avusturalya'dan bağımsızlığını kazanmıştır. Ülkenin büyük bir kısmı Endonezya ile paylaştıkları ve dünyanın Greenland Adası'ndan sonraki en büyük ikinci adası olan Yeni Gine Adasının üçte birlik doğudaki bölümünde konumlanmıştır. Aynı zamanda ülkenin toplam alanının %85'ini de teşkil eden Yeni Gine Adası'nın doğu yarısı ile bu bölümü kuşatan ve en büyükleri Yeni Britanya Adası (New Britain, 35,144 km²), Bougainville Adası (9,318 km²), Yeni İrlanda Adası (New Ireland 7,404 km²), Manus Adası (2,100 km²), Fergusson Adası (1,437 km²), Yeni Hanover Adası (New Hanover, 1,186 km²) ve Normanby Adası (1,000 km²) olan yüzlerce adadan oluşan ülkenin toplam alanı 462,840 km²'dir.

İslam ülkeye Endonezya aracılığıyla girmiş ancak Müslüman sayısı küçük bir düzeyde kalmıştır. 1890 yılında Papua Yeni Gine'de hiç Müslüman yoktu. 1907 yılında, Müslüman sayısı 525 kişiden ibaretti; bunlardan on iki Çinli, iki Tagale ve bir Hintli dışında herkes Malaydı. Hi Bu sayı toplam nüfusun %0,08'ine tekabül etmekteydi. Bu sayı daha sonra 1921'de hepsi Malay olan 500 kişiye ya da %0,06'ya geriledi ve ardından 1971'de 120 kişi ya da %0,00'a düştü. 1990 yılında yapılan nüfus sayımı İslamın da sorulan dinler arasına alındığı ilk nüfus sayımıdır. Buna dayalı olarak, 1990 yılında 440 kişi ya da %0.01'e, 2000 yılında 756 kişiye ya da %0.01'e 2011'de 1,352 kişi veya % 0.02'ye yükselmiştir. Böylelikle, Müslüman oranının her on yılda bir toplam nüfusun 0.01'i oranında artacağı varsayımıyla, Müslüman nüfusun 2050 yılına kadar 8.000 kişiye ya da %0,06'ya ve 2100 yılına kadar 23.000 kişi veya %0,12'ye çıkacağı öngörüsü yapılmaktadır.

3.4. Solomon Adaları

1893 yılında İngilizler tarafından fethedilmiş ve 1978 yılında Birleşik Krallık'tan bağımsızlığını kazanmıştır. Yaklaşık yüz kadarında yerleşimin olduğu ve Güney Pasifik Okyasu üzerinde iki milyon km²'lik bir Alana yayılı halde bulunan 900'ün üzerinde adadan oluşan Solomon adalarının toplam alanı 28,230 km²'dir. En büyük adalar başkent Honiara'nın da üzerinde bulunduğu Guadalcanal Adası (5,302 km²), en yüksek nüfusa sahip Malaita Adası (4,307 km²), Makira Adası (3,190 km²), Santa Isabel Adası (2,999 km²), Choiseul adası (2,971 km²), New Georgia Adası (2,145 km²), Maramasike Adası (700 km²), Kolombangara Adası (685 km²), Vella Lavella Adası (670 km²), Rennell Adası (630 km²), Santa Cruz Adası (519 km²), Vangunu Adası (520 km²), Shortland Adası (420 km²), Rendova Adası (400 km²), Vanikoro Adası (190 km²), San Jorge Adası (184 km²), Vonavona Adası (180 km²), Ranongga Adası (145 km²), Tetepare Adası (120 km²), Pavuvu Adası (120 km²), Nggatokae Adası (110 km²), Wağına Adası (86 km²), Ulawa Adası (66 km²), Ugi Adası (42 km²) ve Savo Adasıdır (31 km²).

1999 yılındaki Müslüman sayısının 70 kişi ya da %0,02 olduğu tahmin edilmektedir. Müslüman nüfusunun 316 ya da %0,06 olarak sayıldığı 2009 yılındaki nüfus sayımı, Müslümanlar hakkında bilginin yer aldığı ilk nüfus sayımıdır. Bu Müslümanlar Guadalcanal, Malaita ve Pavuvu adalarına küçük sayılarda dağılmış olarak yaşamaktadırlar. Böylelikle, Müslüman oranının her on yılda bir toplam nüfusun 0.05'i oranında artacağı varsayımıyla, Müslüman nüfusun 2050 yılına kadar 2500 kişiye ya da %0,3'e ve 2100 yılına kadar 7000 kişi veya %0,5'e çıkacağı öngörüsü yapılmaktadır.

3.5. Vanuatu

Vanuatu 1980 yılında bağımsızlığını Birleşik Krallık ve Fransa'dan kazanmış ve

aynı yıl Yeni Hebrides olan adını Vanuatu Cumhuriyeti olarak değiştirmiştir. 1906 yılından bağımsızlığını kazanıncaya kadar İngiltere ve Fransa'nın ortak idaresi altında yönetilmiştir. Güney Pasifik Okyanusu'nda yaklaşık yarım milyon km²'lik bir yüzey kaplayan ve seksenin üstünde adadan oluşan ülke, 12,281 km² toplam alana sahiptir. En büyük adaları toplam nüfusun altıda birine sahip olan Santo Adası (3,956 km²), toplam nüfusun onda birine sahip olan Malekula Adası (2,041 km²), Başkent Port Vila'nda bulunduğu ve toplam nüfusun yaklaşık olarak üçte birini barındıran Efate Adası (900 km²), Erromango Adası (888 km²), Ambrym Adası (678 km²), toplam nüfusun sekizde birine sahip olan Tanna Adası (550 km²), Pentecost Adası (490 km²), Epi Adası (444 km²), Gaua Adası (342 km²), Vanualava Adası (314 km²), Aneityum Adası (159 km²), Hiu Adası (51 km²) ve Ureparapara Adası (39 km²).

İslam Vanuatu'ya, Hindistan'da Hristiyan misyoner olmak üzere eğitim aldığı sırada Müslüman olan Hussein Nabanga tarafından getirilmiştir. Buradaki İslam topluluğu, Ni-Vanuatu'dan dönen insanlar tarafından oluşturulmuş olup, hızla yayılmaktadır. Bu dönüşüm, 1978 yılında Hussein Nabanga'nın İslam'a geçişi ile başlamış, 1989 yılında 20 kişi ya da %0.01'ye, 1999 yılında kırk kişi ya da %0.02 ulaşmıştır. 2009 yılı nüfus sayım sonuçlarına göre Müslüman nüfusu 103 kişi ya da %0.04'tür. Müslüman nüfus güneyde bulunan aşağıdaki iki adada bulunmaktadır.

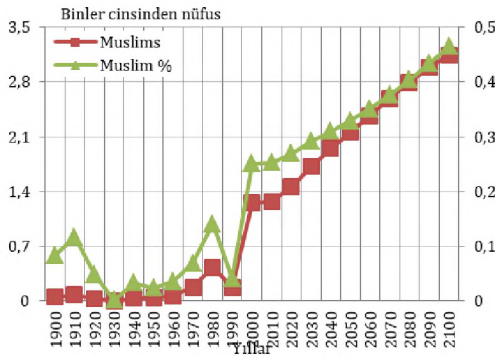
• Efate Adası: 36 kişi ya da 65,734 olan toplam nüfusun % 0.05'i.

• Tanna Adası: 67 kişi ya da 28,799 olan toplam nüfusun %0.23'ü.

Böylelikle, Müslüman oranının her on yılda bir toplam nüfusun 0.02'si oranında artacağı varsayımıyla, Müslüman nüfusun 2050 yılına kadar 600 kişiye ya da %0,1'e ve 2100 yılına kadar 1500 kişi veya %0,2'e çıkacağı öngörüsü yapılmaktadır.

4. Mikronezya'daki Müslümanlar

Bu bölge Pasifik Okyanusu'nun batı ve güneyinde onbir milyon kilometrekare'den fazla bir yüzeyi kaplayan topraklardan ve yedi ada milletinden müteşekkildir. Yirminci yüzyılın başlamasıyla birlikte, bu adalarda işgal kuvvetleri tarafından getirilen onlarca müslüman vardı. Ancak Müslüman nüfusundaki hissedilebilir artış 1990'lı yıllarda, ekonomik ihtiyaçları dolayısıyla buraya gelen göçmenler ve yerel halktan İslamı benimseyenler vasıtasıyla gerçekleşmiştir. Bu yüzden de, 2000 yılında 1000 kişi ya da %0.3 oranına erişen ve 2100 yılına kadar 3,000 kişi ya da %0.5 oranına erişmesi beklenen Müslüman nüfusu yirminci yüzyılın sonuna kadar ihmal edilebilir düzeyde kalmıştır. 1900'den 2100'e kadar Müslüman nüfusun onar yıllık aralıklarla artışını ve toplam nüfusa oranını gösteren grafik Şekil 4'de sunulmaktayken, 1900'den 2100'e kadar bu bölgede yer alan her bir ülkenin toplam nüfusu ve Müslüman nüfusu ile Müslüman nüfusun toplam nüfusa oranı onar yıllık aralıklarla Tablo 4'te verilmektedir.



Şekil. 4. Mikronezya'daki Müslüman nüfusun onar yıllık aralıklarla artışını ve toplam nüfusa oranını gösteren grafik: 1900'den 2100 (MS) (1320 – 1520 H).

4.1. Mikronezya Federal Devletleri

Mikronezya Federal Devletleri Bağımsızlığını, 1947 yılından itibaren başlayan Amerika Birleşik Devletleri idaresindeki Birleşmiş Milletler Emanet Yönetimi'nden 1986 yılında kazanmış, ancak Birleşmiş Milletlere

bağlı serbest bir topluluk (cemiyet) olarak (Compact of free Association with the United States) kalmıştır. Bu adalar 1886 yılından 1899'a kadar İspanya hakimiyeti altında kalmış, ardından Almanya'ya satılmış ve 1914 yılında Japonya tarafından yönetimi ele alınmaya kadar Almanlar'ın idaresinde kalmış olup, 1945 yılına kadar Japon hakimiyetinde kalmıştır.

Batı Pasifik Okyanusu'nda 2,6 milyon km²'lik bir alana yayılmış olan 607 adadan oluşan bu eyaletlerin toplam alanı 701 km² olup, bu alan dört eyalete şu şekilde bölünmüştür: Chuuk Adası (nüfusun yarısına sahip olup, 127 km²'dir), Kosrae Adası (nüfusun onda birine sahip olup, 110 km²'lik alana sahiptir), Pohnpei Adası (nüfusun üçte birine sahip olup 345 km²'lik alana sahiptir), ve Yap Adası (nüfusun altıda birine sahip olup 118 km²'lik alana sahiptir).

1907 yılında, Müslüman nüfus Pohnpei'deki Alman kuvvetleriyle birlikte çalışan onbir Malay polis memurundan oluşmaktadır. Bu sayı toplam nüfusun %0.07'sini teşkil etmekteydi. Müslüman nüfus 1994'te 26'ya yükselerek %0,02 oranını bulmuş, ancak bu sayı 2010 yılında ikiye ya da %0,0'a düşmüştür. Böylelikle, Müslüman oranının her on yılda bir toplam nüfusun 0.01'i oranında artacağı varsayımıyla, Müslüman nüfusun bu yüzyılın ikinci yarısı boyunca 100 kişi ya da %0,1 olacağı öngörüsü yapılmaktadır.

4.2. Guam

Guam toprakları Amerika Birleşik Devletleri'nin organize edilmiş, bağlı olmayan topraklarıdır (organized, unincorporated territory of the United States of America). 1899 yılında İspanya tarafından (Amerika) Birleşik Devletleri'ne bırakılmış ve 1941 ve 1944 yılları arasında Japonya tarafından işgal edilmiştir. Ada 541 km²'lik bir alana sahiptir. Amerika Birleşik Devletleri toprağı olan bu adadaki Müslüman nüfusu 1990 yılında 100 kişi ya da %0.08'den 2010 yılında 50 kişiye

ya da buna tekabül eden %0.03'e düşmüştür. Böylelikle, Müslüman oranının her on yılda bir toplam nüfusun 0.01'i oranında artacağı varsayımıyla, Müslüman nüfusun bu yüzyıl boyunca 100 kişiden ya da %0,1'den düşük bir seviyede kalacağı öngörüsü yapılmaktadır.

4.3. Kiribati

Kiribati Cumhuriyeti 1892 yılında İngilizler tarafından fethedilmiş ve 1979 yılında bağımsızlığını Birleşik Krallık'tan kazanmış ve aynı yıl Gilbert Adaları olan adını değiştirmiştir. Pasifik Okyanusu'nun orta kısmında beş milyon km²'lik alandan fazlasını kaplayan 33 mercandadan oluşan Kiribati Cumhuriyeti toplam 811 km²'lik alana sahiptir. 388 km²'lik alanıyla uzak ara en büyük ada olma özelliği taşıyan Krimati, nüfusun sadece %6'lık kısmına sahiptir. Nüfusun yarısı, başkent Bairiki'nin de üstünde yer aldığı Tarawa Mercanadası'nda (31 km²) yaşamaktadır. 84 km²'lik gayri-i meskun ada vardır.

356

Her beş yılda bir nüfus sayımı yapılmaktadır, ancak İslam 2010 yılında dinler listesine alınmıştır. Bu durumda, 2010 yılında 119 kişi ya da %0,1 olan Müslüman nüfusu, 2015 yılında 139 kişiye (%0.1) yükselmiştir. Müslüman nüfus on mercanada'da bulunmaktayken, yarıdan fazlası Güney Tarawa Adası'nda beşte biri de Betio Adası'nda bulunmaktadır. Böylelikle, Müslüman oranının her on yılda bir toplam nüfusun 0.05'i oranında artacağı varsayımıyla, Müslüman nüfusun 2050 yılına kadar 500 kişiye ya da %0,3'e ve 2100 yılına kadar 1300 kişi veya %0,6'ya çıkacağı öngörüsü yapılmaktadır.

4.4. Marshall Adaları

Bağımsızlığını, 1986 yılında Amerika Birleşik Devletleri idaresindeki Birleşmiş Milletler Emanet Yönetimi'nden kazanmış, ancak Birleşmiş Milletlere bağlı özgür bir topluluk (cemiyet) olarak (Compact of free Association with the United States) kalmıştır.

Adalar 1885'den 1914'e kadar Almanya hakimiyeti altında kalmış, ardından 1944 yılına kadar Japonların idaresi altına geçmiş olup, halihazırda Amerikalıların denetiminde Birleşmiş Milletler Emanet Yönetimi altındadır.

Marshall Adaları Güney Pasifik Okyanusu'nda iki milyon km²'den daha fazla bir alana yayılı 29 mercan adadan, beş izole edilmiş adadan oluşmakta olup, toplam alanı 181 km²'dir. En büyük mercanadalar Bakok Bokak (129 km²), Toke (94 km²), Kwajalein (16 km²), Ailinglaplap ve Mili (her biri 15 km²), Jaluit (11 km²), Likiep, Majuro, Maloelap (her biri 10 km²'lik alana sahip) adalarıdır. Majuro Mercan Adası başkent olup, toplam nüfusun hemen hemen yarısına sahiptir.

1907 yılında Müslüman nüfus toplam nüfusun %0.4'üne tekabül eden elli Malay'dan oluşmaktaydı. Ancak 2011 yılında yapılan nüfus sayımı hiç Müslüman olmadığını göstermiştir (Ahmadiyya Müslümanları dışında). Ahmadiyya Müslümanları ilk "cami"lerini 2012 yılında Majuro Mercanada'sının doğusunda bulunan Uliga'da inşa etmişlerdir. Böylelikle, Müslüman oranının her on yılda bir toplam nüfusun 0.01'i oranında artacağı varsayımıyla, Müslüman nüfusun bu yüzyıl boyunca yüz kişinin ya da buna tekabül eden %0,1'in altında kalacağı öngörüsü yapılmaktadır.

4.5. Nauru

Nauru Cumhuriyeti, 21 km² yüzey alana sahip bir adadan oluşmaktadır. 1888 yılında Almanya tarafından ilhak edilmiştir. Daha sonra, 1923 yılından 1942'den 1945 yılına kadar Japonya tarafından işgal edilinceye kadar Milletler Cemiyeti Emanet Yönetimi (League of Nations Trust) altında Avusturalya tarafından idare edilmiştir. Daha sonra 1968 yılında bağımsızlığını kazanıncaya kadar Avusturalya, Yeni Zelanda ve Birleşik Krallık'ın bir parçası olarak Birleşmiş Milletler Emanet Yönetimi (United Nations Trust) altında idare edilmiştir. 1947 yılında 34 kişi

ya da toplam nüfusun %1,2 kadar olan Müslüman nüfus 1961'de sifira düşmüş olup, bu durumun bu yüzyıl boyunca böyle devam edeceği öngörüsü yapılmaktadır.

4.6. Kuzey Mariyana Adaları

Kuzey Mariyana Adaları Federal Devleti (The Commonwealth of the Northern Mariana Islands) 1976 yılında Amerika Birleşik Devletleri ile birlik içinde kurulmuştur. Bunlar 1944 yılında Amerika Birleşik Devletleri tarafından Japonlardan alınmıştır. Adaların toplam alanı 457 km² olup, sadece üçünde yerleşimin olduğu 15 adadan oluşmaktadır. Yerleşimin olduğu bu üç ada; Saipan Adası, Tinian Adası ve Rota Adası'dır. Bu adaların en büyükleri başkent Saipan'ın da üzerinde bulunduğu ve nüfusun yaklaşık %90'ının yaşadığı Saipan Adası (115 km²), Tinian Adası (101 km²), Rota Adası (85 km²), Pagan Adası (47 km²), Agrihan Adası (44 km²) ve Anatahan Adası (31 km²).

1907 yılında Müslüman nüfusu toplam nüfusun %0.02'üne tekabül eden on Malay'dan oluşmaktaydı. 1980 yılından itibaren nüfus sayımlarında Bangladeşlilere ilişkin etnik veriler içermekte olup, burada bu adalarda yaşayan Müslüman nüfus hakkındaki tahminlere dayanak teşkil etmektedir. Bu doğrultuda, 1980 yılında toplam nüfusun %0.02'sine tekabül eden üç kişiden 1990 yılında 28 kişi ya da %0.06'ya, 1995 yılında 459 kişiye ya da %0.78'e, 2000 yılında 897 kişi, ya da buna tekabül eden %1.30'a yükselmiş, ancak 2010 yılında 501 kişi ya da buna karşılık gelen %0.9'a düşmüştür. Böylelikle, Müslüman oranının sabit kalacağı varsayımıyla, Müslüman nüfusun bu yüzyılın ikinci yarısı boyunca beşyüz kişinin altında kalacağı öngörüsü yapılmaktadır.

4.7. Palau

Palau Cumhuriyeti 1994 yılında Amerika idaresindeki Birleşmiş Milletler Emanet

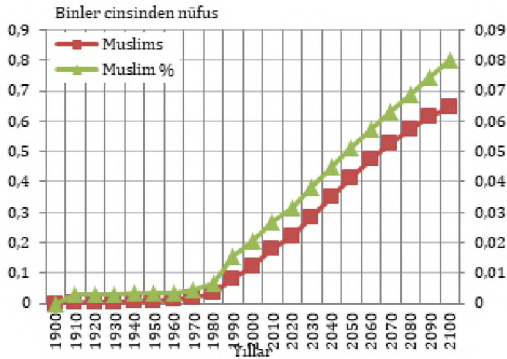
Yönetimi'nden (United Nations Trust) bağımsızlığını kazanmıştır. Pasifiğin doğusunda 0.6 milyon km²'lik bir yüzeye yayılı olan 416 km²'lik alana sahiptir. Palau sadece sekiz tanesinde yerleşimin olduğu 340'dan fazla adadan oluşmaktadır. Yerleşimin olduğu bu sekiz ada; Başkent Ngerulmud'un da üzerinde bulunduğu ve neredeyse toplam nüfusun üçte birine sahip Babeldaob Adası (331 km²), 2006 yılında kadar Başkent olan Koror'un üzerinde bulunduğu ve nüfusun yaklaşık üçte ikisine sahip olan Koror Adası (18 km²), Peliliu Adası (12 km²), Angaur Adası (9 km²), Hatohobei Adası, Helen Reef Kayangel Adası, Pulo Anna Adası ve Sonsorol Adası.

1990'lı yıllarda dışardan getirilen yabancı işçiler nedeniyle Müslüman sayısı artmıştır. Müslümanların çoğu Bağladeş'ten gelmişlerdir. Resmi istatistiklere göre, 1990 ve öncesinde olmayan Müslüman nüfusu, 1995 yılında 47 ya da %0.3'e 2000 yılında 200 kişi ya da buna tekabül eden %1.0'e 2005 yılında 425 kişi ya da %2.1'e 2010'da ise 600 kişi ya da %2.9 düzeyine gelmiştir. 2015 yılında yapılan nüfusu sayımına göre on ikisi dışında hepsi erkek olan 524 kişi ya da bu sayıya tekabül eden toplam nüfusun %3.0'ü Müslümandır. Bu Müslümanlar Kayangel Adası, Sonsorol Adası ve Hatohobei Adası gibi üç ana ada dışındaki bütün büyük adalara yerleştirilmiş olmakla birlikte, Müslüman nüfusun yarıdan fazlası (303) Koror Adası'nda yaşamaktadır. Böylelikle, Müslüman oranının her on yılda bir toplam nüfusun onda biri oranında artacağı varsayımıyla, Müslüman nüfusun, 2050 yılına kadar toplam nüfusun %3,3'ü ve 2100 yılına kadar toplam nüfusun %3,8'i olmak üzere bu yüzyılın ikinci yarısı boyunca yüz kişinin ya da buna tekabül eden %0,1'in altında kalacağı öngörüsü yapılmaktadır.

5. Polinezya'daki Müslümanlar

Bu bölge Güney Pasifik Okyanusu üzerinde yedi milyon kilometrekare'den fazla bir yüzeyi kaplayan dokuz ada milleti ve kı-

sımlardan oluşmaktadır. Bunlar; Cook Adaları, French Polynesia Adası, Niue Adası, Samoa Adası, Amerikan Samoa Adası, Tokelau Adası, Tonga Adası, Tuvalu Adası ile Wallis ve Futuna Adalarıdır. Bu bölgedeki Müslüman sayısı çok düşük düzeyde kalmış olup, 2100 yılına kadar böyle yani, 1000'den ve buna tekabül eden toplam nüfusun %0,1'inden daha az kalacağı öngörülmektedir. 1900'den 2100'e kadar bu bölgedeki Müslüman nüfusun onar yıllık aralıklarla artışını ve toplam nüfusa oranını gösteren grafik Şekil 5'te sunulmaktayken, bölgedeki her bir ülkeye ilişkin 1900 ila 2100 yılları arasındaki toplam nüfus ve buna tekabül eden oranlar yüzden cinsinden onar yıllık aralıklarla Tablo 5'te sunulmaktadır.



Şekil 5. Polinezya'daki Müslüman nüfusun onar yıllık aralıklarla artışını ve toplam nüfusa oranını gösteren grafik: 1900'den 2100 (MS) (1320 - 1520 H).

5.1. Cook Adaları

Bu adalar kendi kendilerini yöneten ancak Yeni Zelanda'ya serbest bağlılığı bulunan adalardır. Güney Pasifik Okyanusu üzerinde 2,2 milyon km²'lik yüzeye yayılmış on beş büyük adadan oluşmakta olup, 237 km²'lik bir alana sahiptir. Oniki tanesinde yerleşimin olduğu adaların en büyükleri başkent Avarua'nında üzerinde bulunduğu ve toplam nüfusun yaklaşık dörtte üçüne sahip olan Rarotonga Adası (67 km²), Mangaia Adası (52 km²), Atiu Adası (27 km²), Mitiaro Adası (22 km²), Aitutaki Adası (18 km²) ve Penrhyn Adasıdır (10 km²). Nüfus sayı-

mı verilerine göre, ilk Müslümanlara buraya 1990'lı yılların sonlarında gelmişlerdir. 1996 ve öncesi yıllarda hiç olmayan Müslüman nüfusu, 2001 yılında üç ya da buna tekabül eden %0.02'ye, 2006 yılında 8 ya da %0.05'e, 2011 yılında 26 ya da %0.17'ye yükselmiştir. Böylelikle, Müslüman oranının her on yılda bir toplam nüfusun 0,05'i oranında artacağı varsayımıyla, Müslüman nüfusun, 2050 yılına kadar toplam nüfusun %0,4'ü ve 2100 yılına kadar toplam nüfusun %0,7'si olmak üzere bu yüzyılın ikinci yarısı boyunca yüz kişinin altında kalacağı öngörüsü yapılmaktadır.

5.2. Fransız Polinezya

Fransız Polinezya'nın deniz aşırı adaları Fransız hamiliği (French protectorate) olarak 1889'da kurulmuştur. Fransa'nın adaları fethi 1842 yılında Tahiti ve Tahuata ile başlamıştır. Fransız Polinezya'sı Güney Pasifik Okyanusu üzerinde 2,5 milyon km²'lik bir yüzeye yayılı olarak bulunan 130'dan fazla adadan oluşan 3521 km²'lik bir alana sahiptir. Bu adaların en büyükleri, Başkent Papeete'nin de üzerinde bulunduğu ve nüfusun üçte ikisinden fazlasının yaşadığı Tahiti Adası (1,045 km²) Nuku-Hiva Adası (388 sq km), Hiva-Oa Adası (330 km²), Raiatea Adası (167 km²), Moorea Adası (134 km²), Tahaa Adası (90 km²), Huahine Adası (75 km²), Tūbuai Adası (45 km²), Rapa Adası (40 km²), Rurutu Adası (29 km²) ve Bora Bora Adasıdır (29 km²). 1907 ve 1967 yıllarında sıfır olan Müslüman nüfusu, göz ardı edilebilir düzeydedir; 2012 yılında yirmi civarına çıkmış olup, hepsi Tahiti yaşamaktadır. Böylelikle, Müslüman oranının her on yılda bir toplam nüfusun 0.01'i oranında artacağı varsayımıyla, Müslüman nüfusun bu yüzyıl boyunca birkaç yüz kişiden ya da %0,1'den düşük bir seviyede kalacağı öngörüsü yapılmaktadır.

5.3. Niue Adası

Niue Adası, toplam 259 km²'lik bir alana sahip Yeni Zelanda'ya bağlı serbest bir topluluk (cemiyet) (free association with

New Zealand) olup, kendi kendini idare eden bir adadır (self-governing Island). Yeni Zelanda'ya yapılan geniş ölçüdeki göçler sebebiyle, Ada'nın 1966'da 5194 kişiyle zirve yaptığı nüfusu devamlı bir düşüş halindedir. Adanın bu yüzyılın sonunda deniz seviyesinin altında kalması beklenmektedir. Nüfus sayımı verileri bu Ada'da Müslüman yaşamadığını göstermekte olup, bu durumun bu yüzyıl boyunca devam etmesi beklenmektedir.

5.4. Saoma

Bağımsız Saoma Devleti, Batı Samoa (Western Samoa) olan adını 1997 yılında değiştirmiştir. 1914 yılında Almanlar'ın elinden adayı alan Yeni Zelanda'dan 1962, yılında bağımsızlığını kazanmıştır. Toplam nüfusun neredeyse tümünün üzerinde yaşadığı iki ana adadan ve sekiz daha küçük adadan oluşan Saoma'nın toplam alanı 934 km²'dir. Bu ana adalar; Savai'i Adası (1,694 km²) ve nüfusun dörtte üçünden fazlasının yaşadığı Başkent Apia'nın üzerinde bulunduğu Upolu Adası'dır (1,091 km²). Yerleşimin olduğu diğer adalar Apolima Boğazı'nda bu iki ana ada arasında konumlanan Manono Adası (3 km²) ve Apolima Adası'dır (1 km²), 1907 yılında Müslüman nüfus toplam nüfusun %0,01'ine tekabül eden beş Çinli Müslümandan ibaretti. Nüfus sayımı verilerine göre, 1945 yılında onüçün altında olan Müslüman nüfus sayısı 1954'te, toplam nüfusun %0,02'sinin altında kalarak onbeşin altında olmuştur. 2001 yılında 48 kişi ile %0,03 olan sayı, 2006 yılında 61 kişi ya da %0,03'e yükselmiş, ancak 2011 yılında 38 kişiyle %0,02'ye gerilemiştir. Böylelikle, Müslüman oranının sabit kalacağı varsayımıyla, Müslüman nüfusun bu yüzyıl boyunca elli kişinin altında kalacağı öngörüsü yapılmaktadır.

5.5. Amerikan Samoa

Amerikan Samoa bölgesi Amerika Birleşik Devletleri'nin, tüzel kişiliği haiz, organize edilmemiş bir toprağıdır (unincorporated and unorganized territory). Toplamda

199 km²'lik alana sahip yedi adadan ibaret olup, bu adalardan biri dışında hepsinde yerleşim mevcuttur. Bu adalar, Tutuila Adası (142 km²), Ta'u Adası (44 km²), Ofu Adası (7 km²), Olosega Adası (5 km²), Aunu'u ve Swains Adası (her biri 2 km²) ile küçük olan yerleşimin olmadığı Rose Adası'dır. Nüfusun hemen hemen hepsi başkent Pago Pago'nun da üzerinde bulunduğu Tutuila Adası'dır. 1990 yılından itibaren Müslüman nüfusun, toplam nüfusun %0,03'ü düzeyinde olduğu tahmin edilmektedir. Böylelikle, Müslüman oranının her on yılda bir toplam nüfusun 0,01'i oranında artacağı varsayımıyla, Müslüman nüfusun bu yüzyıl boyunca elli kişinin altında kalacağı öngörüsü yapılmaktadır.

5.6. Tokelau

Tokelau, Yeni Zelanda'nın kendi kendini idare eden bir toprak parçası olup, toplam alanı 12 km² olan şu üç mercan adasından müteşekkildir; Nukunonu (6 km²), Atafu ve Fakaofu (her biri 3 km²). Her bir mercan adası toplam nüfusun yaklaşık üçte birine sahiptir. 1946 yılında Adalar Birliği (Union Islands) olan adı Tokelau Adaları olarak değişmiş, ardından 1976 yılında Tokelau olmuştur. 2011 yılında yapılan nüfus sayımı bu mercan adalarında Müslüman olmadığını göstermekte olup, bu durumun bu yüzyıl boyunca böyle devam edeceği öngörülmektedir.

5.7. Tonga

Tonga Krallığı 1900 yılında Birleşik Krallık tarafından işgal edilmiş olup, 1970 yılında Birleşik Krallık'tan bağımsızlığını kazanmıştır. Güney Pasifik Okyanusu üzerinde 0,7 milyon km²'nin üzerinde bir alana yayılmış olarak bulunun 176 adadan oluşmuş olup, 749 km²'lik bir alana sahiptir. Bu adalardan sadece 52 tanesinde yerleşim mevcut olup, bunların en büyüğü Müslüman nüfusun tümünün yaşadığı başkent Nuku'alofa'nın da üzerinde bulunduğu Tongatapu adası'dır (259 km²). Nüfus sayımı verileri-

ne göre, 1911'de sıfır olan Müslüman sayısı, 1996 yılında 35 kişiye ya da buna teabül eden %0.04'e, 2006 yılında 47 kişiye ya da %0,05'ye çıkmış, ancak 2011 yılında bu sayı 24 kişi ya da toplam nüfusun %0,02'si düzeyine gerilemiştir. Böylelikle, Müslüman oranının sabit kalacağı varsayımıyla, Müslüman nüfusun bu yüzyıl boyunca elli kişinin altında kalacağı öngörüsü yapılmaktadır.

5.8. Tuvalu

1892 yılında İngilizler tarafından işgal edilmiş, Ellice Adaları olan adını 1974 yılında değiştirmiş ve 1978'de Birleşik Krallık'tan bağımsızlığını kazanmıştır. Güney Pasifik Okyanusu üzerinde yarım milyon kilometrekare'den fazla bir yüzeye yayılı olarak bulunun dokuz tanesinde yerleşimin olduğu 124 adadan oluşmakta olup, toplam alanı 26 km²'dir. Bu adalar güneyden kuzeye doğru: Niulakita Adası (0.4 km²), Nukulaelae Adası (1.8 km²), nüfusun yarıdan fazlasının yaşadığı Başkent Funafuti'nin de üzerinde olduğu Funafuti Adası (2.8 km²), Nukufetau Adası (3.0 km²), Vaitupu Adası (5.6 km²), Nui Adası (2.8 km²), Niutao Adası (2.5 km²), Nanumaga Adası (2.8 km²) ve Nanumea Adası'dır (3.9 km²). "Tuvalu" adı, ülkenin en büyük ve geleneksel olarak yerleşimin olduğu sekiz adasına da atıfla "sekizler grubu (group of eight)" manasını taşımaktadır. Müslüman nüfusun varlığı çok düşük düzeylerde kalmakta olup, 2002 yılında on kişi ile %0,2 ve 2012 yılında yirmi kişiyle %0,2 olduğu tahmin edilmektedir. Böylelikle, Müslüman oranının her on yılda bir toplam nüfusun 0,05'i oranında artacağı varsayımıyla, Müslüman nüfusun, 2050 yılına kadar toplam nüfusun %0,4'ü ve 2100 yılına kadar toplam nüfusun %0,7'si olmak üzere bu yüzyıl boyunca yüz kişinin altında kalacağı öngörüsü yapılmaktadır.

5.9. Wallis ve Futuna

Wallis ve Futuna toprakları 1842 yılında Fransa tarafından fethedilmiş ve 1959'dan bu yana Fransa'nın deniz aşırı toprakları olarak

kalmıştır. Toplam 142 km²'lik bir alana sahip olup, yirmi adacıktan ve görece daha büyük adadan oluşmaktadır. Sadece ana adalar olan Wallis ve Futuna adalarında yerleşim mevcuttur. Ana Adalar, nüfusun neredeyse üçte birinin yaşadığı Futuna Adası (83 km²), nüfusun üçte ikisinden fazlasının yaşadığı başkent Mata-Utu'nun da üzerinde bulunduğu Wallis Adası (78 km²) ve Alofi Adası (32 km²). Bu Fransız toprağında hiç bir Müslüman yaşamamakta olup, mevcut durumun bu yüzyıl boyunca devam edeceği öngörülmektedir.

6. Özet

Okyanusya Müslümanların yerleştiği son kıta olup, hem sayı hem de oran bakımından en az nüfusa sahip kıta olarak kalmıştır. Müslümanların sayısı 1960'lı yıllardan itibaren artmaya başlamış ve toplam nüfusun %1'ini geçmiş olup, bu yüzyılın sonunda %5'e yaklaşması beklenmektedir. Buna ek olarak, dünyadaki toplam Müslüman sayısının %0,1'den daha azı Okyanusya'da yaşamakta olup, bu yüzyıl boyunca böyle kalması beklenmektedir. Tablo -6 MS 1900 (H 1320)'den MS 2100 (H 1520)'e kadar dönemi kapsayacak biçimde onar yıllık verileri göstermektedir. Bu veriler, binler (P) cinsinden toplam nüfusu, yüzde cinsinden Müslüman oranını (M%), buna tekabül eden binler cinsinden Müslüman sayısını (M) ve Okyanusya ile dört bölgenin her birinde yaşayan nüfusun yıllık artış oranını (APGR veya G%) içermektedir.

Güvenilir verileri sunabilmek için gerekli her girişime müracat edilmiş olmakla birlikte, bu kitapta yer alan istatistikler, Fransız nüfus bilimci Jean-Baptiste Moheau (1745-1794) sözleriyle: "*tahminler olabilirliğe (ihtimallere) dayalıdır, doğruyu yönelik ilk adımı teşkil eder ve bunları eleştirmeye yönelik en doğru adım, bu istatistikleri daba kesin (doğru) olanlarıyla değiştirmektir*".

Tablo 2. Avusturalya'daki Müslüman Nüfusun Onar Yıllık Aralıklarla Yapılan Tahmini: 1900 – 2100 MS (1320 – 1520 H).

		1900	1910	1920	1930	1940	1950	1960	1970	1980	1990	2000	2010	2020	2030	2040	2050	2060	2070	2080	2090	2100
Avusturalya	P	3,774	4,455	5,436	6,575	7,165	8,177	10,290	12,843	14,649	17,041	19,066	22,120	25,398	28,235	30,765	33,187	35,404	37,357	39,066	40,552	41,835
	M%	0.10	0.09	0.05	0.03	0.04	0.04	0.04	0.19	0.59	0.98	1.66	2.44	3.00	3.50	4.00	4.50	5.00	5.50	6.00	6.50	7.00
	M	4	4	3	2	3	3	4	24	86	167	316	540	762	988	1,231	1,493	1,770	2,055	2,344	2,636	2,928
Yeni Zelanda	P	816	1,058	1,272	1,493	1,637	1,908	2,373	2,818	3,147	3,398	3,859	4,370	4,834	5,213	5,502	5,711	5,864	5,991	6,088	6,123	6,131
	M%	0.01	0.01	0.01	0.01	0.01	0.01	0.01	0.03	0.08	0.20	0.73	1.24	1.50	2.00	2.50	3.00	3.50	4.00	4.50	5.00	5.50
	M	0	0	0	0	0	0	0	1	3	7	28	54	73	104	138	171	205	240	274	306	337
Toplam	P	4,590	5,513	6,707	8,068	8,802	10,085	12,662	15,661	17,796	20,440	22,925	26,490	30,233	33,448	36,267	38,898	41,268	43,348	45,155	46,675	47,965
	M%	0.08	0.07	0.04	0.03	0.03	0.03	0.03	0.16	0.50	0.85	1.50	2.24	2.76	3.27	3.77	4.28	4.79	5.29	5.80	6.30	6.81
	M	4	4	3	2	3	3	4	25	89	174	345	594	834	1,092	1,368	1,665	1,975	2,294	2,618	2,942	3,266
	G%	1.753	1.834	1.960	1.846	0.871	1.361	2,275	2.126	1.278	1.385	1.147	1.446	1.321	1.011	0.809	0.700	0.591	0.492	0.408	0.331	0.273

Tablo 3. Melanezya'daki Müslüman Nüfusun Onar Yıllık Aralıklarla Yapılan Tahmini: 1900 – 2100 MS (1320 – 1520 H)

		1900	1910	1920	1930	1940	1950	1960	1970	1980	1990	2000	2010	2020	2030	2040	2050	2060	2070	2080	2090	2100	
Fiji	P	120	140	157	180	211	289	393	521	635	729	811	860	925	970	995	998	985	960	928	889	846	
	M%	1.42	3.80	4.09	5.69	6.52	6.52	7.34	7.79	7.73	7.59	7.23	6.27	6.27	6.27	6.27	6.27	6.27	6.27	6.27	6.27	6.27	6.27
	M	2	4	6	10	14	19	29	41	49	55	59	54	58	61	62	63	62	60	58	56	53	
Yeni Kele-donya	P	54	51	48	57	53	65	78	105	145	170	213	251	287	321	352	378	399	415	428	435	439	
	M%	0.04	2.93	4.42	10.50	13.79	13.79	4.05	4.05	2.00	1.00	1.00	1.00	1.00	1.00	1.00	1.00	1.00	1.00	1.00	1.00	1.00	
	M	0	1	2	6	7	9	3	4	3	2	2	3	3	3	4	4	4	4	4	4	4	
Papua Yeni Güne	P	587	719	880	1,077	1,318	1,674	2,011	2,528	3,304	4,313	5,572	7,108	8,756	10,487	12,224	13,871	15,367	16,656	17,686	18,447	18,959	
	M%	0.04	0.08	0.06	0.06	0.06	0.01	0.01	0.01	0.01	0.01	0.01	0.02	0.03	0.04	0.05	0.06	0.07	0.09	0.10	0.11	0.12	
	M	0	1	1	1	1	0	0	0	0	0	1	1	3	4	6	8	11	15	18	20	23	
Solomon Adaları	P	140	150	151	94	95	90	118	160	231	312	413	528	647	773	905	1,033	1,150	1,256	1,346	1,413	1,458	
	M%	-	-	-	-	-	-	-	-	-	-	0.01	0.06	0.10	0.15	0.20	0.25	0.30	0.35	0.40	0.45	0.50	
	M	-	-	-	-	-	-	-	-	-	-	0	0	1	1	2	3	3	4	5	6	7	
Vanuatu	P	8	15	22	30	40	48	64	85	116	147	185	236	294	354	415	475	530	578	619	651	675	
	M%	-	-	-	-	-	-	-	-	0.00	0.01	0.02	0.04	0.06	0.08	0.10	0.12	0.14	0.16	0.18	0.20	0.22	
	M	-	-	-	-	-	-	-	-	0	0	0	0	0	0	0	0	1	1	1	1	1	

Toplam	P	61	65	67	101	108	155	191	248	304	413	498	503	541	589	629	656	674	688	693	687	676
	M%	0.08	0.12	0.05	0.00	0.03	0.02	0.04	0.07	0.14	0.04	0.25	0.25	0.27	0.29	0.31	0.33	0.35	0.38	0.40	0.43	0.47
	M	0	0	0	0	0	0	0	0	0	0	1	1	1	2	2	2	2	3	3	3	3
	G%	0.198	0.545	0.372	4.071	0.660	3.651	2.097	2.596	2.024	3.084	1.857	0.108	0.731	0.839	0.663	0.423	0.275	0.192	0.073	-0.074	-0.168

Tablo 5. Polinezya'daki Müslüman Nüfusun Onar Yıllık Aralıklarla Yapılan Tahmini: 1900 – 2100 MS (1320 – 1520 H)

		1900	1910	1920	1930	1940	1950	1960	1970	1980	1990	2000	2010	2020	2030	2040	2050	2060	2070	2080	2090	2100
Cook Adaları	P	8	9	9	10	12	15	18	21	18	18	18	19	18	18	18	18	18	18	17	16	16
	M%	-	-	-	-	-	-	-	-	-	-	0.02	0.17	0.25	0.30	0.35	0.40	0.45	0.50	0.55	0.60	0.65
	M	-	-	-	-	-	-	-	-	-	-	0	0	0	0	0	0	0	0	0	0	0
Fransız Polinezyası	P	31	32	32	36	44	60	78	110	152	198	237	268	291	307	320	326	325	321	313	303	292
	M%	-	-	-	-	-	-	-	-	-	-	0.00	0.01	0.02	0.03	0.04	0.05	0.06	0.07	0.08	0.09	0.10
	M	-	-	-	-	-	-	-	-	-	-	0	0	0	0	0	0	0	0	0	0	0
Niue	P	4	4	4	4	4	5	5	5	3	2	2	2	2	2	2	2	2	2	2	2	2
	M%	-	-	-	-	-	-	-	-	-	-	-	-	-	-	-	-	-	-	-	-	-
	M	-	-	-	-	-	-	-	-	-	-	-	-	-	-	-	-	-	-	-	-	-
Samoa	P	33	38	36	40	56	82	109	143	156	163	175	186	200	212	230	243	253	262	269	270	268
	M%	-	0.01	0.01	0.01	0.01	0.01	0.01	0.01	0.01	0.03	0.03	0.03	0.02	0.02	0.02	0.02	0.02	0.02	0.02	0.02	0.02
	M	-	0	0	0	0	0	0	0	0	0	0	0	0	0	0	0	0	0	0	0	0
Amerikan Samoa	P	6	7	8	10	13	19	20	27	32	47	58	56	56	57	58	57	55	52	49	45	40
	M%	-	-	-	-	-	-	-	0.01	0.02	0.03	0.03	0.04	0.05	0.06	0.07	0.08	0.09	0.10	0.11	0.12	0.13
	M	-	-	-	-	-	-	-	0	0	0	0	0	0	0	0	0	0	0	0	0	0
Tokelau	P	1	1	1	1	1	2	2	2	2	2	2	1	1	1	2	2	2	2	2	2	1
	M%	-	-	-	-	-	-	-	-	-	-	-	-	-	-	-	-	-	-	-	-	-
	M	-	-	-	-	-	-	-	-	-	-	-	-	-	-	-	-	-	-	-	-	-
Tonga	P	21	23	25	29	34	47	62	84	93	95	98	104	111	121	132	140	146	152	157	158	158
	M%	-	-	-	-	-	-	-	-	0.01	0.02	0.04	0.02	0.02	0.02	0.02	0.02	0.02	0.02	0.02	0.02	0.02
	M	-	-	-	-	-	-	-	-	0	0	0	0	0	0	0	0	0	0	0	0	0

Tuvalu	P	3	3	4	4	5	5	6	7	8	9	9	11	11	13	14	15	16	16	17	17	18
	M%	-	-	-	-	-	-	-	-	-	0.01	0.10	0.19	0.25	0.30	0.35	0.40	0.45	0.50	0.55	0.60	0.65
	M	-	-	-	-	-	-	-	-	-	-	0	0	0	0	0	0	0	0	0	0	0
Wallis & Futuna	P	6	6	6	6	6	7	9	9	11	14	15	13	12	11	11	11	11	10	10	10	9
	M%	-	-	-	-	-	-	-	-	-	-	-	-	-	-	-	-	-	-	-	-	-
	M	-	-	-	-	-	-	-	-	-	-	-	-	-	-	-	-	-	-	-	-	-
Toplam	P	111	123	125	140	175	242	308	410	475	549	613	659	701	742	786	813	827	836	835	823	804
	M%	-	0.00	0.00	0.00	0.00	0.00	0.00	0.00	0.01	0.02	0.02	0.03	0.03	0.04	0.04	0.05	0.06	0.06	0.07	0.07	0.08
	M	-	0	0	0	0	0	0	0	0	0	0	0	0	0	0	0	0	1	1	1	1
	G%	0.171	0.995	0.146	1.151	2.262	3.232	2.410	2.853	1.472	1.449	1.109	0.725	0.620	0.564	0.572	0.336	0.176	0.108	-0.008	-0.147	-0.230

Tablo 6. Okyanusya'daki Müslüman Nüfusun Onar Yıllık Aralıklarla Yapılan Tahmini:1900 – 2100 MS (1320 – 1520 H)

Avustralya	P	4,590	5,513	6,707	8,068	8,802	10,085	12,662	15,661	17,796	20,440	22,925	26,490	30,233	33,448	36,267	38,898	41,268	43,348	45,155	46,675	47,965
	M%	0.08	0.07	0.04	0.03	0.03	0.03	0.03	0.16	0.50	0.85	1.50	2.24	2.76	3.27	3.77	4.28	4.79	5.29	5.80	6.30	6.81
	M	4	4	3	2	3	3	4	25	89	174	345	594	834	1,092	1,368	1,665	1,975	2,294	2,618	2,942	3,266
Melanezya	P	910	1,074	1,257	1,438	1,717	2,165	2,664	3,399	4,431	5,670	7,194	8,983	10,909	12,905	14,891	16,754	18,430	19,865	21,006	21,835	22,377
	M%	0.22	0.69	0.72	1.17	1.27	1.29	1.21	1.33	1.43	1.27	0.94	0.73	0.67	0.62	0.57	0.53	0.50	0.49	0.47	0.46	0.46
	M	2	7	9	17	22	28	32	45	63	72	68	66	73	80	85	89	93	97	100	101	102
Mikronezya	P	61	65	67	101	108	155	191	248	304	413	498	503	541	589	629	656	674	688	693	687	676
	M%	0.08	0.12	0.05	0.00	0.03	0.02	0.04	0.07	0.14	0.04	0.25	0.25	0.27	0.29	0.31	0.33	0.35	0.38	0.40	0.43	0.47
	M	0	0	0	0	0	0	0	0	0	0	1	1	1	2	2	2	2	3	3	3	3
Polinezya	P	111	123	125	140	175	242	308	410	475	549	613	659	701	742	786	813	827	836	835	823	804
	M%	-	0.00	0.00	0.00	0.00	0.00	0.00	0.00	0.01	0.02	0.02	0.03	0.03	0.04	0.04	0.05	0.06	0.06	0.07	0.07	0.08
	M	-	0	0	0	0	0	0	0	0	0	0	0	0	0	0	0	0	1	1	1	1
Toplam	P	5,672	6,775	8,156	9,746	10,801	12,648	15,825	19,718	23,005	27,071	31,229	36,636	42,384	47,683	52,572	57,121	61,200	64,737	67,688	70,021	71,823
	M%	0.10	0.17	0.15	0.20	0.23	0.25	0.23	0.36	0.66	0.91	1.33	1.81	2.15	2.46	2.77	3.08	3.38	3.70	4.02	4.35	4.69
	M	6	12	12	19	25	31	37	71	153	246	414	661	909	1,174	1,455	1,757	2,071	2,395	2,721	3,047	3,372
	G%	1.729	1.777	1.856	1.781	1.028	1.578	2.241	2.199	1.542	1.628	1.429	1.597	1.457	1.178	0.976	0.830	0.690	0.562	0.446	0.339	0.254

Referanslar

[IİK] Ibnu-Kathir, I. (2003). *The Beginning and the End* [Arabic]. Riyadh: Dar Alam al Kutub.

[JAN] Jansen H. (1897). *Verbreitung des Islâms: mit angabe der verschiedenen riten, sekten und religiösen bruderschaften in den verschiedenen lândern der erde 1890 bis 1897. Mit benutzung der neuesten angaben (zâhlungen, berechnungen, schätzungen und vermutungen)*. [German for Dissemination of Islam: with number of various rites, sects and religious brotherhoods in the various countries of the earth 1890 to 1897. With use of information on the latest disclosures (censuses, calculations, estimates and guesses)]. Berlin: Selbstverlag des Verfassers.

[KET14] Kettani, H. (2014). *The World Muslim Population, History & Prospect*. Singapore: Research Publishing Services.

[KET86] Kettani, A. (1986). *Muslim Minorities in the World Today*. London: Mansell Publishing.

[MAD] Maddison, A. (2006). *The World Economy*. Paris: Organisation for Economic Co-operation and Development (OECD) Publishing.

[MAS] Massignon, L. (1923). *Annuaire du Monde Musulman, Statistique, Historique, Social et Économique*. Paris: Ernest Leroux.

[PEW] Pew Research Center (PRC). (2009). *Mapping the Global Muslim Population, A Report on the Size and Distribution of the World's Muslim Population*. Washington, DC: PRC.

[UNP] United Nations, Department of Economic and Social Affairs, Population Division (2017). *World Population Prospects: The 2017 Revision, DVD Edition*. New York, NY: United Nations.